

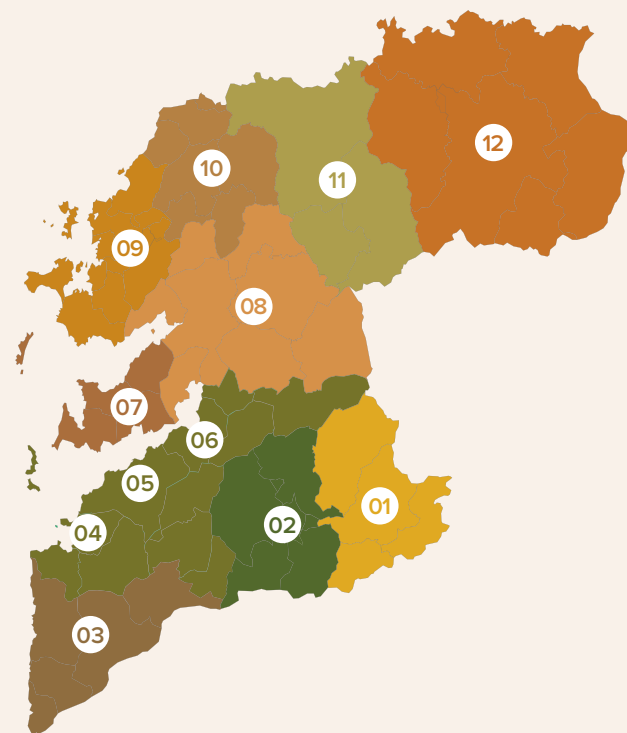


¿HAMBRE DE EXPERIENCIAS?



PROVINCIA DE PONTEVEDRA, AS RÍAS BAIXAS SABOREA SUS MUSEOS, PASÉATE POR SU GASTRONOMÍA

As Rías Baixas son sinónimo de cultura y gastronomía. En la provincia de Pontevedra cada población ofrece algo único y singular a la o el visitante. Te recomendamos recorrer las distintas comarcas de Pontevedra de la mano de estas doce rutas para descubrir su historia, su cultura y su gastronomía a través de los museos. En cada ruta descubrirás una gran diversidad de paisajes repletos de historias, en los que la belleza natural de playas, bosques o montañas armoniza con un rico patrimonio y con museos que desvelan los secretos de esta tierra.



- 01 Vino y lamprea - A Paradanta
- 02 Tierra de fronteras, agua e historia - O Condado
- 03 Lo sagrado en la naturaleza y el control del paisaje - O Baixo Miño
- 04 Puro atlántico - O Baixo Miño y Vigo
- 05 Arte y ciudad - Vigo
- 06 Un mar de historias - Vigo
- 07 Entre el mar y la tierra - O Morrazo
- 08 Un tesoro artístico - Pontevedra
- 09 Del mar y del vino - O Salnés
- 10 Entre ríos y manantiales - Caldas
- 11 El campo, un mundo de riquezas - Tabeirós-Terra de Montes y Pontevedra
- 12 Tierra adentro - Deza

9 Fiesta del Lacón con Grelos (Cuntis)

Fiesta de Interés Turístico de Galicia que se celebra después del Domingo de Carnaval, con el Entierro del Chapante y la degustación de raciones de lacón y filloas.

14 Fiesta de la Anguila y Mostra da Caña do País (Valga)

Fiesta gastronómica de exaltación a dos productos típicos de las tierras del Ulla: la anguila y el aguardiente o caña do país. Pueden degustarse ambos productos en diferentes preparaciones. Al final de las fiestas se celebra el conxuro, una degustación de rosquillas de aguardiente y la gran *queimada*. Tiene lugar la última semana del mes de agosto.

ENCLAVES NATURALES

3 Carballeira y jardín botánico (Caldas de Reis)

Espacio natural situado a orillas del río Umia, en el centro urbano de Caldas de Reis, declarado Paraje Pintoresco y Jardín Histórico. Cuenta con especies de los cinco continentes, variedad de camelias y una *carballeira* con robles centenarios. Su historia está muy relacionada con la tradición termal y la creación de parajes románticos en el siglo XIX.

4 Puente y *fervenza* de Segade (Caldas de Reis)


Puente sobre el río Umia de origen romano por el que pasaba la calzada romana que unía Tui y Caldas de Reis, remodelado en el año 1729. Muy cerca se encuentra la *fervenza* de Segade, un paraje con cascadas y pozas de una gran belleza. En su entorno se conservan las ruinas de una antigua fábrica de luz y algunos molinos de agua.

10 Monte Xiabre (Caldas de Reis, Catoira y Vilagarcía de Arousa)

Sistema montañoso situado en la costa, con una altitud máxima de 641 metros. De él nacen diversos ríos, como el Rego de San Cibrán, el Freixeiro o el Rego do Beco. En su cima hay un mirador que ofrece espectaculares vistas de la ría de Arousa, Caldas de Reis y el valle del Ulla.

11 Laguna de Pedras Miúdas (Catoira)

Humedal registrado en el Inventario de Humedales de Galicia, formado en la cuenca de lo que fue una antigua cantera de Catoira. Es un ejemplo de regeneración medioambiental.



Fervenza de Segade (Caldas de Reis)



Carballeira de Caldas de Reis



Torres de Oeste (Catoira)



¿HAMBRE DE EXPERIENCIAS?



PROVINCIA DE PONTEVEDRA, AS RÍAS BAIXAS SABOREA SUS MUSEOS, PASÉATE POR SU GASTRONOMÍA



Accede a más información.

Atrévete a vivir nuevas experiencias a través de doce rutas. Empezarás un viaje hacia lo más esencial de la provincia de Pontevedra: su historia, su cultura, su paisaje y su gastronomía.

<https://turismoriasbaixas.com/es/hambre-de-experiencias>




Distintivo de Calidad SICTED: Sistema Integral de Calidad Turística Española en Destinos

PROVINCIA DE PONTEVEDRA, AS RÍAS BAIXAS SABOREA SUS MUSEOS, PASÉATE POR SU GASTRONOMÍA

RUTA 10 Caldas

ENTRE RÍOS Y MANANTIALES



Fervenza de Segade (Caldas de Reis)

¿HAMBRE DE EXPERIENCIAS?



SABOREA LA COMARCA DE CALDAS

ENTRE RÍOS Y MANANTIALES

Viaja por las poblaciones de Cuntis, Moraña, Portas, Caldas de Reis, Catoira, Valga y Pontecesures, y descubre la seducción del agua. La comarca de Caldas está formada por el estuario del río Ulla al norte y los cursos medio y alto del río Umia al sur. Es un territorio con abundante agua superficial –ríos– y también con abundantes aguas subterráneas con propiedades curativas. El origen de la comarca y también de la población de Caldas precisamente deriva de los manantiales de aguas termales, ya utilizadas por los romanos y que se convirtieron en lujosos balnearios en el siglo XIX.

Los ríos forman paisajes de una gran belleza y, a lo largo de su cauce, dibujan bosques salvajes entre rocas y musgos, lagunas y pozas de agua verde y altos saltos de agua, para finalizar en reposados estuarios y humedales, cobijando a aves migratorias. Pero los ríos también han marcado la historia de esta tierra, como los numerosos puentes, muchos de ellos de origen romano y que facilitaron la comunicación entre las dos orillas o las Torres de Oeste, que controlaban el tránsito fluvial por el río Ulla. Diversos museos o centros de interpretación difunden toda esta riqueza natural y patrimonial, como por ejemplo el Museo de Historia de Valga, que nos acerca a la historia de la ciudad y nos muestra el patrimonio natural del estuario de Ulla.



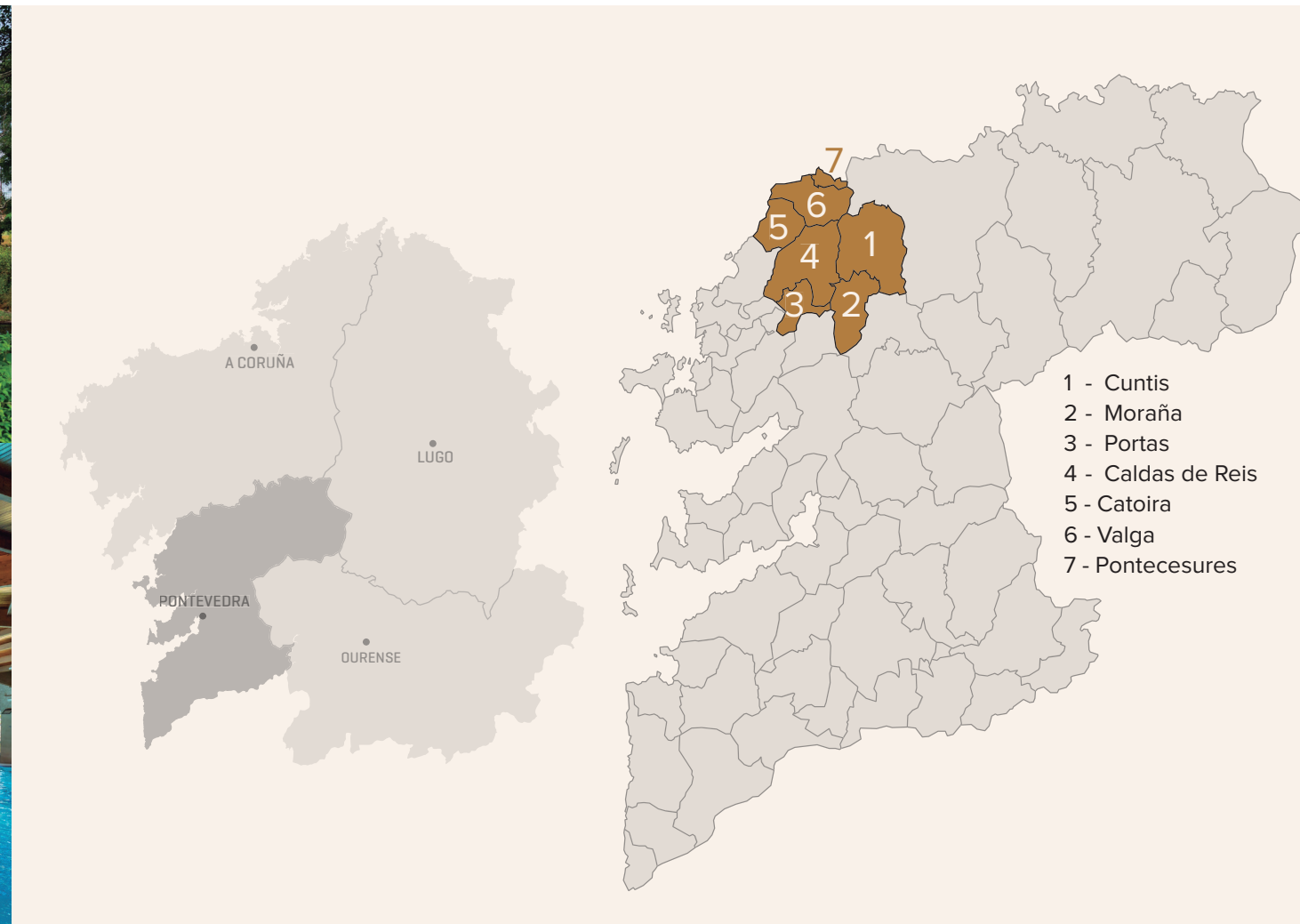
Puente de Bermaña (Caldas de Reis)



Termas de Cuntis



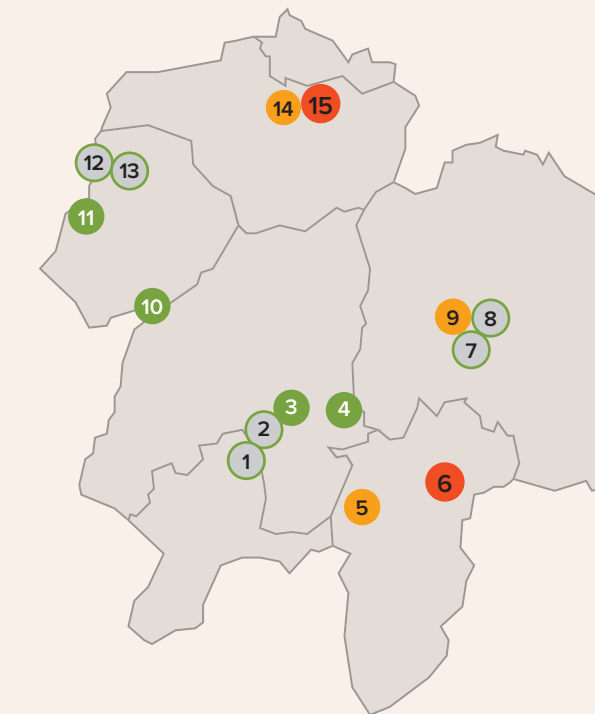
Termas de Cuntis



- 1 - Cuntis
- 2 - Moraña
- 3 - Portas
- 4 - Caldas de Reis
- 5 - Catoira
- 6 - Valga
- 7 - Pontecesures

RUTA 10 Caldas

ENTRE RÍOS Y MANANTIALES



MUSEOS

6 Centro de Investigación e Divulgación do Patrimonio Cultural

Situado en la antigua escuela de Santa Xusta, propone un viaje entre el pasado y el presente de la tradición y la historia de Moraña, con la recreación de un aula de la escuela y la explicación de ritos ancestrales o de los oficios tradicionales.

📍 A Igrexa, 20, 36668 Moraña
📞 +34 986 553 005



Museo da Historia de Valga-Bella Otero (Valga)



Museo da Historia de Valga-Bella Otero (Valga)

15 Museo da Historia de Valga – Bella Otero

Presenta el patrimonio natural del territorio y propone un recorrido por la historia de Valga desde los primeros pobladores hasta la época contemporánea. Como hijos ilustres de la población destacan La Bella Otero y el historiador Xesús Ferro Couselo. Dispone de un edificio anexo con la recreación etnográfica de una casa tradicional.

📍 Rúa Baixa s/n, 36645 Valga
📞 +34 986 559 456 🌐 www.valga.es

OTROS PUNTOS DE INTERÉS

1 Azucarera de Portas

Antigua fábrica azucarera, que actualmente acoge una escuela infantil, un auditorio al aire libre y un espacio expositivo con una colección de casas de muñecas, pintura y escultura. La chimenea de la antigua fábrica se ha habilitado como mirador.

2 Puente de Bermaña (Caldas de Reis)

Tiene su origen en la época romana. Fue construido con sillares de granito, con una estructura de tres arcos y tragamares triangulares. Sufrió varias reparaciones y modificaciones en el siglo XVII. Por este puente pasa el Camino Portugués a Santiago de Compostela.

7 Castro de Castrolandín y centro de interpretación

Es un poblado fortificado de finales de la Edad del Hierro (siglos IV a.n.e. - I d.n.e.), situado en un espolón granítico en el fondo del valle del río Gallo. Tiene una planta oval, con muralla y parapeto y una corona central. El yacimiento cuenta con paneles explicativos que permiten conocer los diferentes usos de las construcciones, el sistema defensivo o el monumental acceso al poblado, con una escalinata y torreones. El yacimiento arqueológico dispone de un Centro de Interpretación situado en el centro histórico de Cuntis, en el que se divulga

la cultura castreña y se exhiben objetos recuperados en el castro, como los molinos de grano, piezas cerámicas... También se recrean elementos de la vida cotidiana en el castro, como un hogar (*lareira*) o un telar. Dispone además de un taller de cerámica castreña en el que, desde la arqueología experimental, se recuperan las formas de la cerámica documentada en Castrolandín.

8 Termas de Cuntis

La tradición termal de Cuntis tiene origen probablemente en la época romana y ha perdurado hasta nuestros días. Es uno de los destinos termales más importantes de Galicia en el que sobresale el Hotel de la Virgen, con amplios jardines y una conexión directa al manantial, y el Hotel Castro do Balneario, una tradicional casona rehabilitada que también ofrece tratamientos termales.

12 Torres de Oeste (Catoira)

Los orígenes de las Torres de Oeste son de época castreña (siglos II-I a.n.e.), aunque en el medievo se convirtió en uno de los enclaves más importantes de Galicia, pues desde allí se controlaba el tránsito fluvial del río Ulla. Actualmente se conservan los restos de dos torres y la capilla.

13 Romería Vikinga (Catoira)

Fiesta declarada de Interés Turístico Internacional que conmemora las incursiones normandas que tuvieron lugar en el siglo XII en territorio gallego. Lo más llamativo es la recreación de la llegada de una embarcación vikinga, el desembarco y el ataque de las Torres de Oeste por parte de vikingos. Tiene lugar el primer fin de semana de agosto.

MOMENTOS GASTRONÓMICOS

La comarca de Caldas ofrece grandes posibilidades gastronómicas para disfrutar a lo largo de esta ruta, como el marisco y el pescado, la lamprea, las angulas, las empanadas, los vinos, el *carneiro ao espeto* o el roscón de Caldas.

5 Fiesta del *Carneiro ao Espeto* (Moraña)

Fiesta de Interés Turístico de Galicia que se celebra en el robledal de Santa Lucía. Se asan lentamente en brasas de madera de roble carneros abiertos en canal. La degustación de carne se acompaña de otros productos como la empanada, el pan o un buen vino de la zona. Tiene lugar el último fin de semana de julio.



Museo da Historia de Valga-Bella Otero (Valga)



Azucarera de Portas



Entorno del puente del Bermaña (Caldas de Reis)



Castro de Castrolandín (Cuntis)